


B0 Aprílová jízda 2024

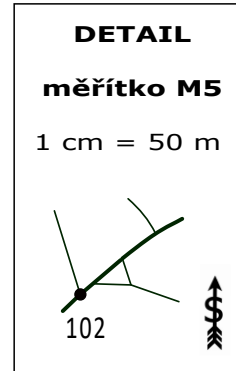
Etapa 1		Délka: 35 km	Start: ČK1 Dušníky	Autor: Jarda Marek
		Čas: 120 min	Cíl: ČK2 Hrobce	HR: Víťa Hrzán

Vložený itinerář 1: Za každou DZ STOP jed' poprvé vpravo. Platnost končí opuštěním města Budyně nad Ohří.

Vložený itinerář 2: Za každým železničním přejezdem jed' vlevo.

Podmínka: Dálnici D8 křižuj pouze podjezdem.

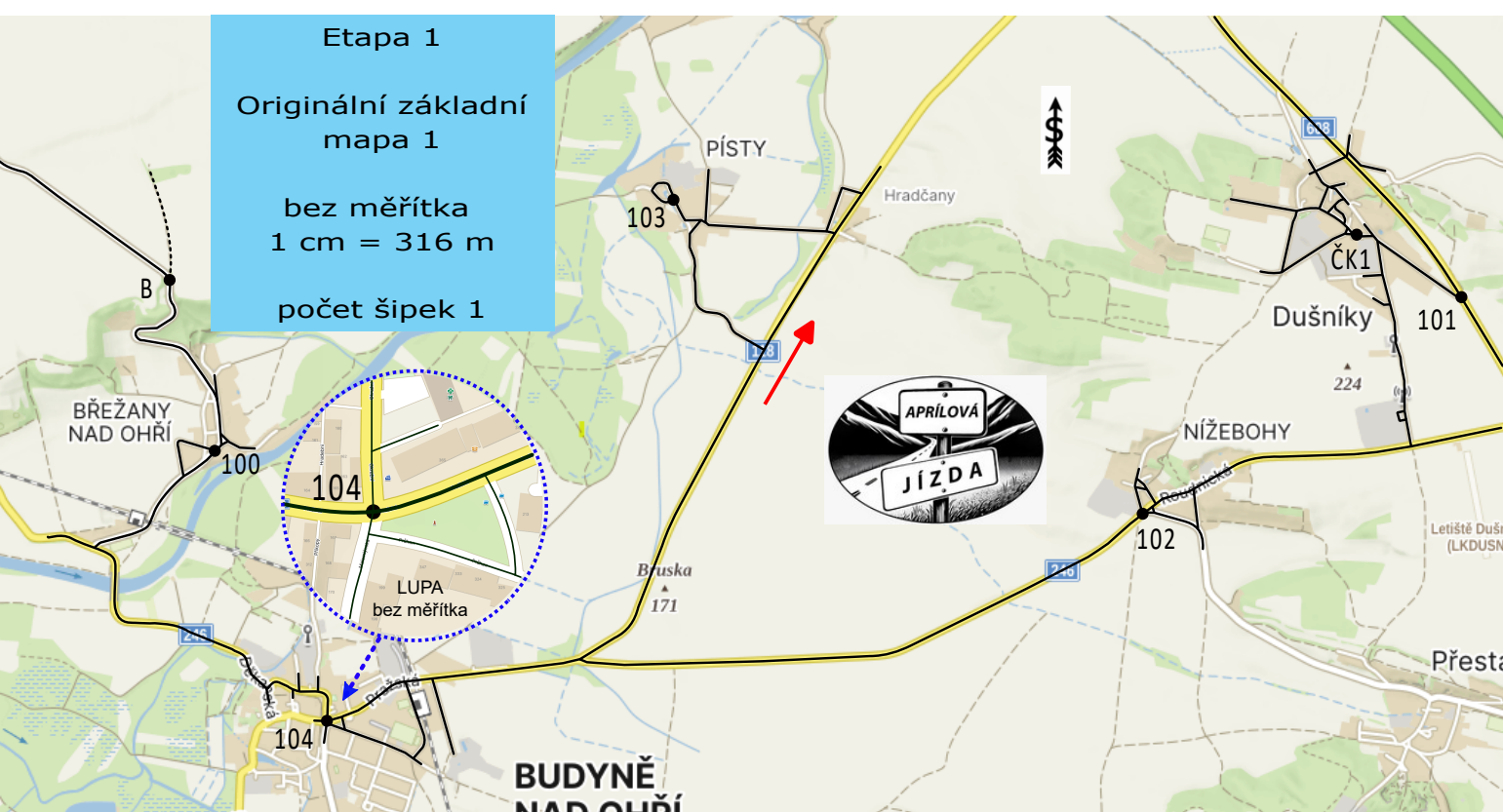
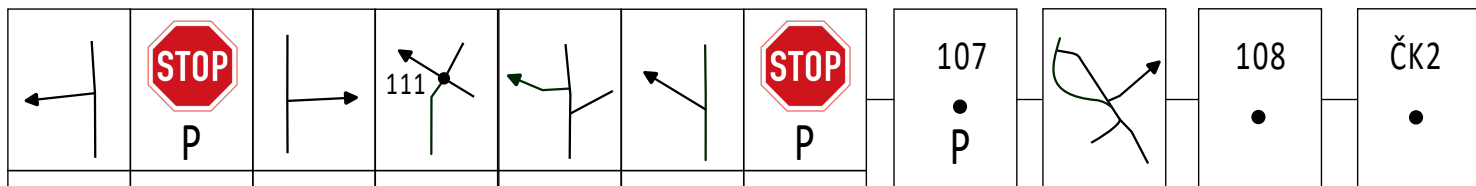
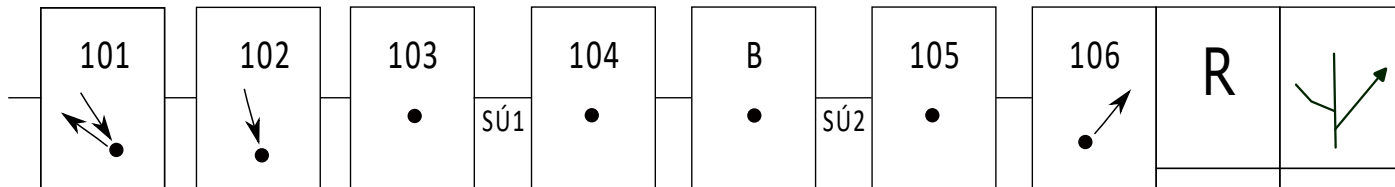
Informace 1: Bod B je sdílený (přechodový) pro obě části ZM (ZM1 a ZM2)

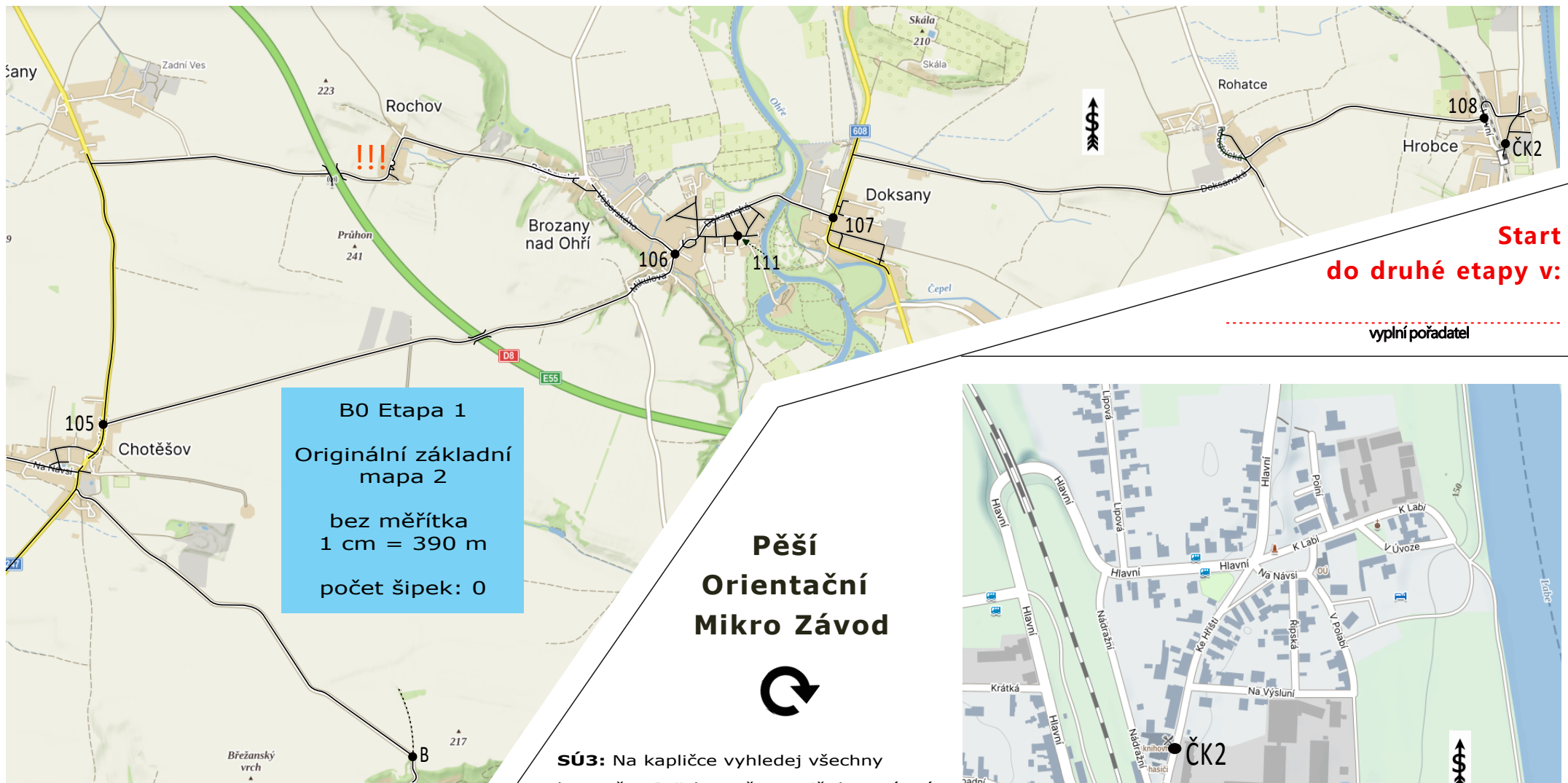


Soutěžní úkol 1 (SÚ1): Kolik koňských hlav napočítáš na objektu č.p. 13 v Pístech?)

Soutěžní úkol 2 (SÚ2): Jak se jmenuje firma, která vyrobila sestavu dětského hřiště, které máš v obci Chotěšov?

Obec Dušníky Tě vítá na zábavné orientační soutěži, při které je prima zábava, která radost rozdává. Po startu opusť vjezdovou branou farmu KLUK a vydej se směrem k dušnické hasičárně. U zeleného odpadkového koše jed' vpravo. Každou další křižovatku opusť cestou, která je co nejvíce z kopce. Na křižovatce ve tvaru kříže neopusť obec! Dále pokračuj podle pokynů v políčkách itíku.





Start do druhé etapy v:

.....
vyplní pořadatel

B0 Etapa 1
Originální základní
mapa 2

bez měřítka
1 cm = 390 m

počet šipek: 0

**Pěší
Orientační
Mikro Závod**



SÚ3: Na kapliče vyhledej všechny letopočty. Jejich součet zapiš do správné kolonky jízdního výkazu.
SÚ4: Vyhledej a zapiš do výkazu křestní jméno nejmladší oběti 2. sv. války.

ČK2 • azimut 20°				
---------------------------	--	--	--	--

Za Obecním úřadem se vydej k šedobílé kapličce (SÚ3). Pokračuj podle dvou 1 až k vodnímu toku. Na koupel ještě není dost teplo, tak jdi proti proudu. Najdi a podle směru otáčení obejdi výběh největšího žijícího ptáka a teprve poté se zastav u obsluhy baru Tropicana pro razítko, které otiskni do výkazu jako průjezdku. Za DZ "Konec stezky pro cyklisty" pokračuj chlupatou čarou.

