



# NAVIGATOR

11. května 2024

## Etapa 2



Délka: 37 km

Čas: 120 minut

Autor: Vít Hrzán

Start: ČK2 Kravaře

Cíl: ČK3 Polepy

Rozhodčí: Zdeněk Jíše

Po první etapě už jste zkušení soutěžáci a přesto nezapomeňte zvýraznit **šipky**, **details** a **podmínku** v mapách! Novinkou je **lupa** na druhé části mapy, která vám usnadní orientaci v Drahozubí. I v této etapě budete projíždět kóty v základní mapě v pořadí zadaným v itineráři, vždy hledáte nejkratší cestu po černě zvýrazněných komunikacích a opět výhradně po asfaltu. Dodržujte pravidla silničního provozu! Buďte opatrní a ohleduplní.

### Details

M 5

1 cm = 50 m

216



231



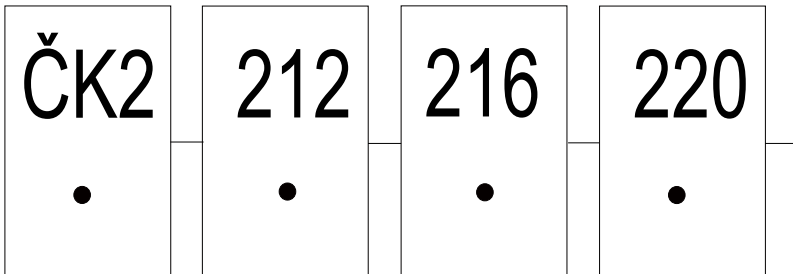
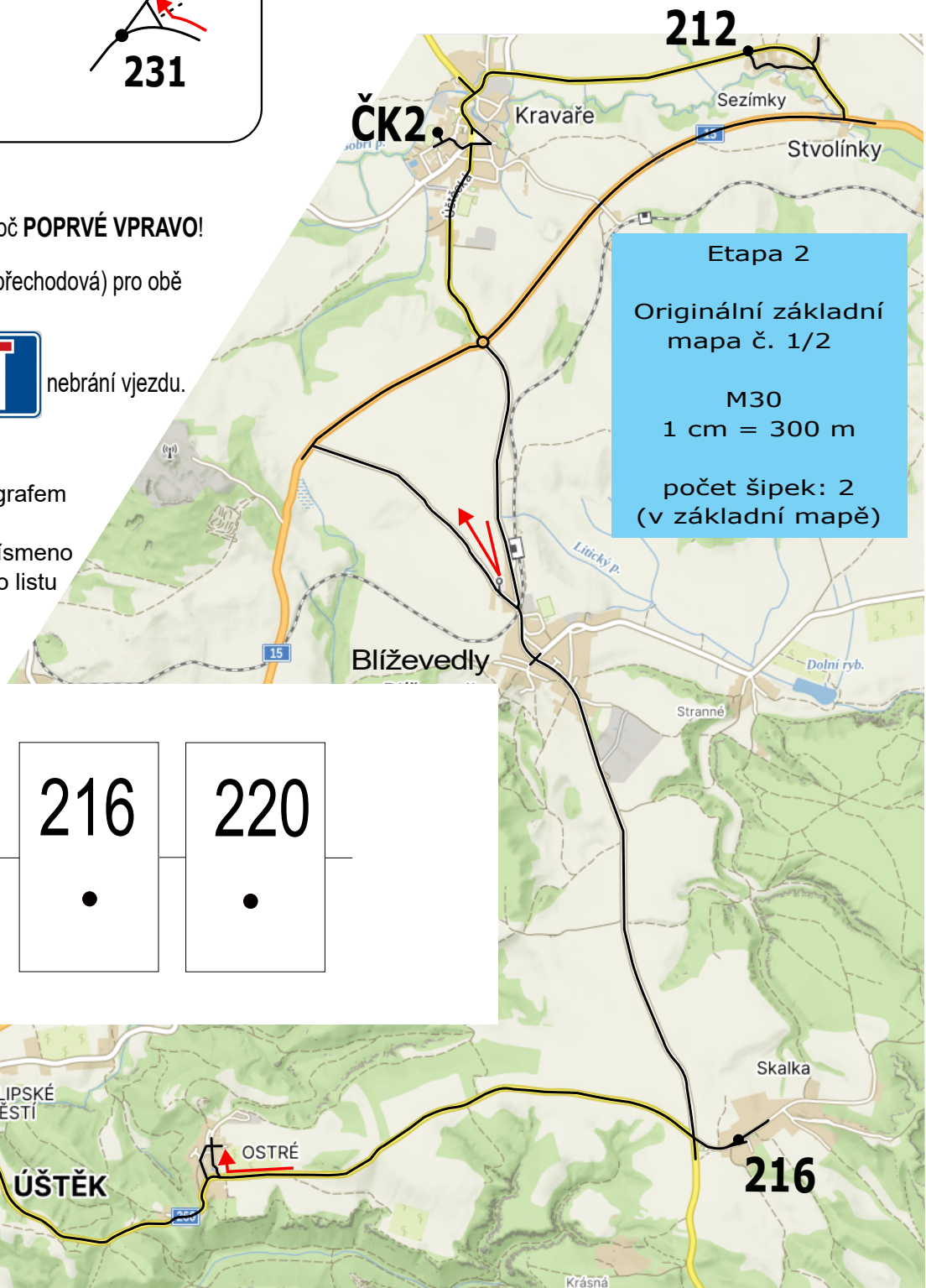
**Podmínka:** V každé sudé kóte odboč **POPRVÉ VPRAVO!**

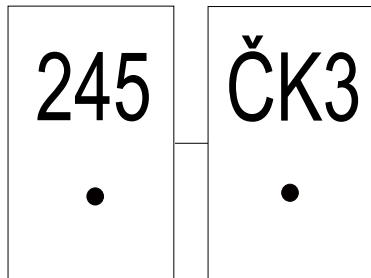
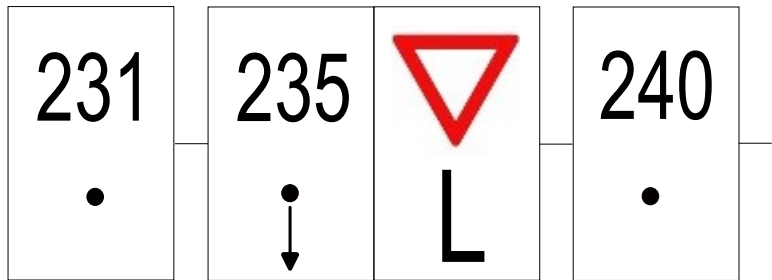
**Informace 1:** Kóta 220 je sdílená (přechodová) pro obě části základní mapy

**Informace 2:** DZ Slepá ulice  nebrání vjezdu.

### Úkol na trať:

Hledejte místa zachycená fotografem po obou stranách vaší trasy. Do jízdního výkazu zapisujte písmeno u příslušné fotografie z druhého listu itineráře.





HELP LINE: 602 445 534



D



N

