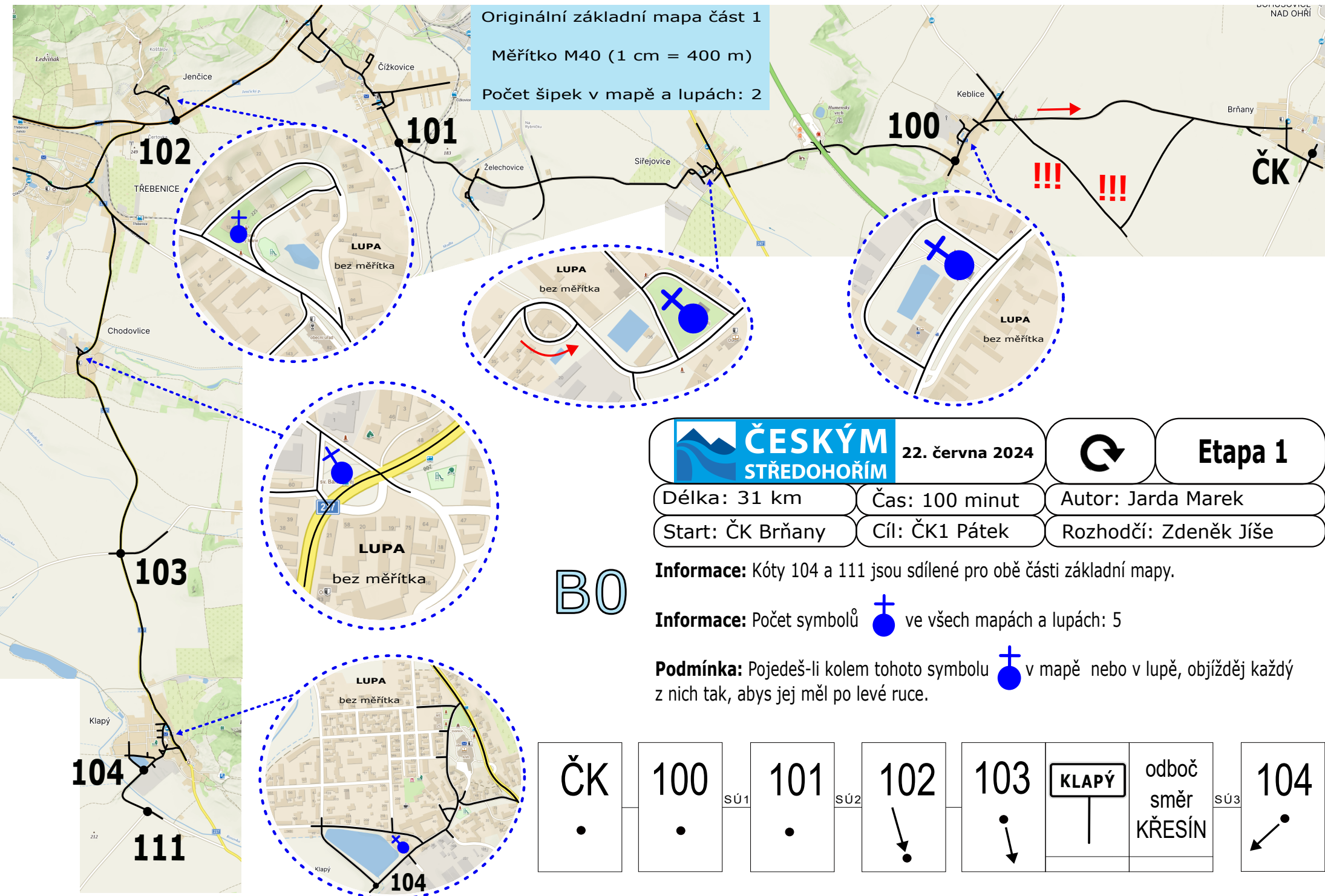


Originální základní mapa část 1
 Měřítko M40 (1 cm = 400 m)
 Počet šipek v mapě a lupách: 2



ČESKÝM STŘEDOHOŘÍM 22. června 2024

Etapa 1

Délka: 31 km

Čas: 100 minut

Autor: Jarda Marek

Start: ČK Brňany

Cíl: ČK1 Pátek

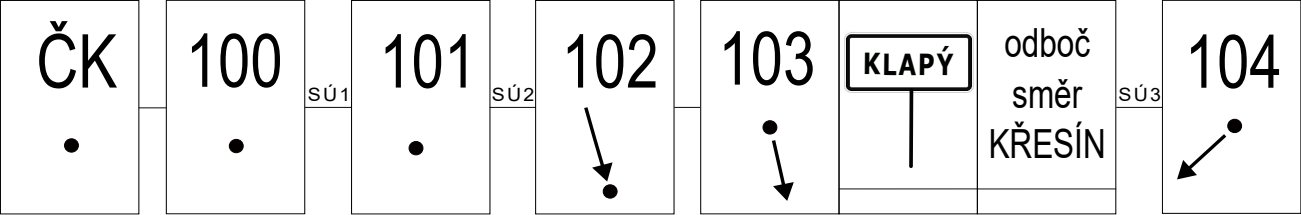
Rozhodčí: Zdeněk Jíše

BO

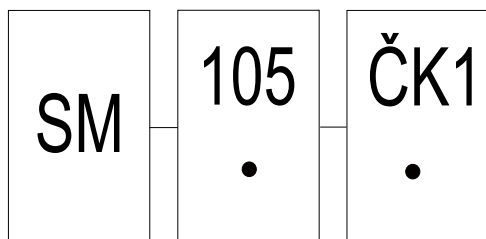
Informace: Kóty 104 a 111 jsou sdílené pro obě části základní mapy.

Informace: Počet symbolů ve všech mapách a lupách: 5

Podmínka: Pojedeš-li kolem tohoto symbolu v mapě nebo v lupě, objížděj každý z nich tak, abys jej měl po levé ruce.



Informace: Kóty 104 a 111 jsou sdílené pro obě části základní mapy.



SÚ1: Pokud pojeděš správně, budeš mít v obci Siřejovice za kostelem po pravé straně sochu sv. Anny s knihou v ruce, umístěnou na vysokém podstavci. Najdi na tomto monumentu nejnižší letopočet a zapiš ho.

SÚ2: Kolik soch svatých (dospělých postav) vidíš na podstavcích v nejbližším okolí kostela v Čížkovicích?

SÚ3: V obci Klapý, vzápětí po odbočení na Křesín, je v zeleni naproti základní škole Ručně malovaná mapa regionu Litoměřicko. Pod jakým číslem na žlutém podkladu je v seznamu turistických atrakcí vpravo uveden zámek Pátek?

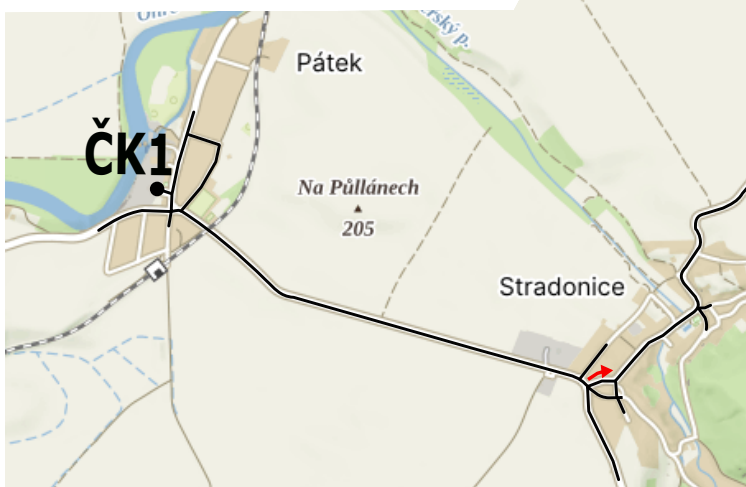
HELP LINE: 602 445 534

Etapa 1

Originální základní mapa
část 2

Měřítko M30 (1 cm = 300 m)

Počet šipek v mapě: 2



Slepá mapa (SM)
měřítko základní mapy