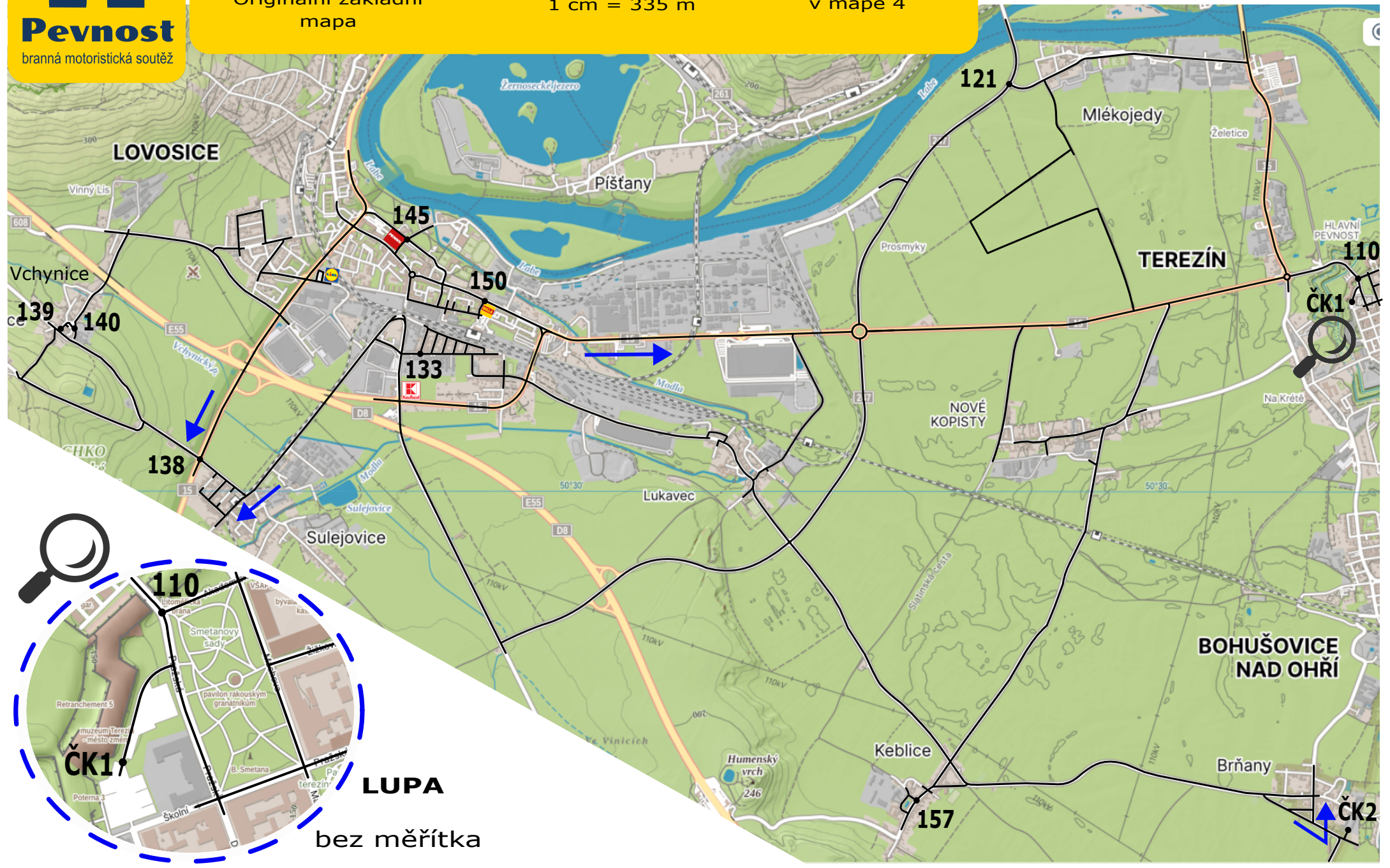




Etapa 1
Originální základní
mapa
bez měřítka
1 cm = 335 m
počet šipek
v mapě 4

HELP LINE: 602 445 534



LUPA
bez měřítka



Terezín 2. listopadu 2024



Etapa 1

Délka: 32 km

Čas: 105 minut

Autor: Vít Hrzán

Start: ČK1 Terezín

Cíl: ČK2 Brňany

Rozhodčí: Zdeněk Jíše

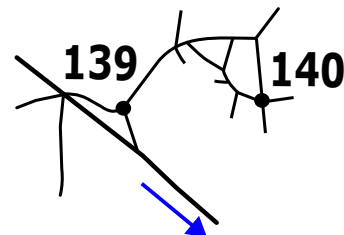
Jste na startu první etapy dnešní soutěže, nyní si společně prohlédněte obdržený mapový podklad a itinerář.

Nezapomeňte, že jezdíte výhradně po asfaltu (výjimku tvoří cca 150 m dlouhý úsek v obci Lukavec) a pouze po komunikacích, které jsou černě zvýrazněné.

Pokud opustíte prostor ohraničený mapou, je něco špatně.

Detail a lupa v mapě zpřesňují místní situace.

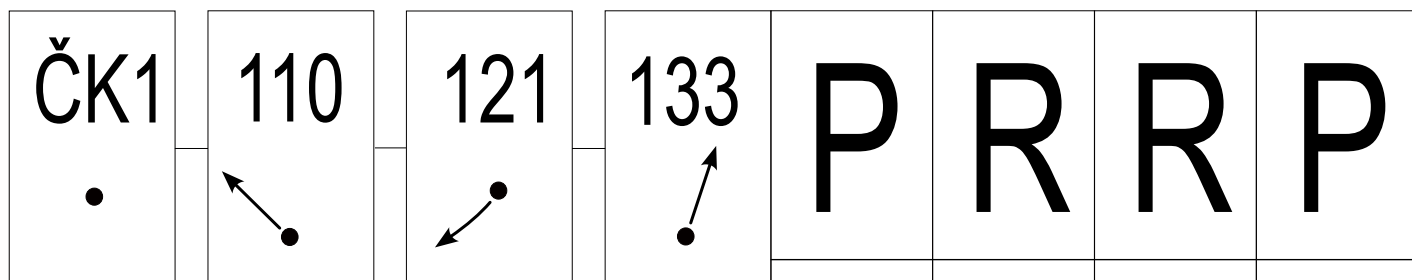
Detail
M 5
1 cm = 50 m



Vložený itinerář: Každý kruhový objezd  opustí vždy druhým výjezdem. Platí po celou etapu!

Úkol na trati: Hledejte místa zachycená fotografem po obou stranách vaší trasy a symboly od fotek запиšte do jízdního výkazu stejným způsobem a v pořadí, jako zapisujete symboly z kontrolních tabulí.

Soutěžní úkoly: Nad políčky itineráře jsou označeny soutěžní úkoly na trati. Zadání najdete na samostaném listu, odpovědi zapisujte do příslušného políčka ve spodní části jízdního výkazu.

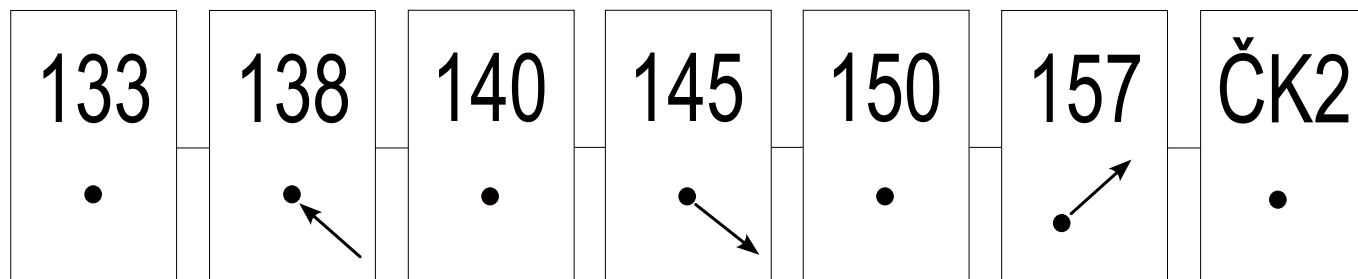


SÚ1

SÚ2

SÚ3

SÚ4



A



H