



Etapa 2
Originální základní
mapa

bez měřítka
1 cm = 357 m

počet šipek
v mapě: 2

HELP LINE: 602 445 534





Délka: 32 km

Čas: 105 minut

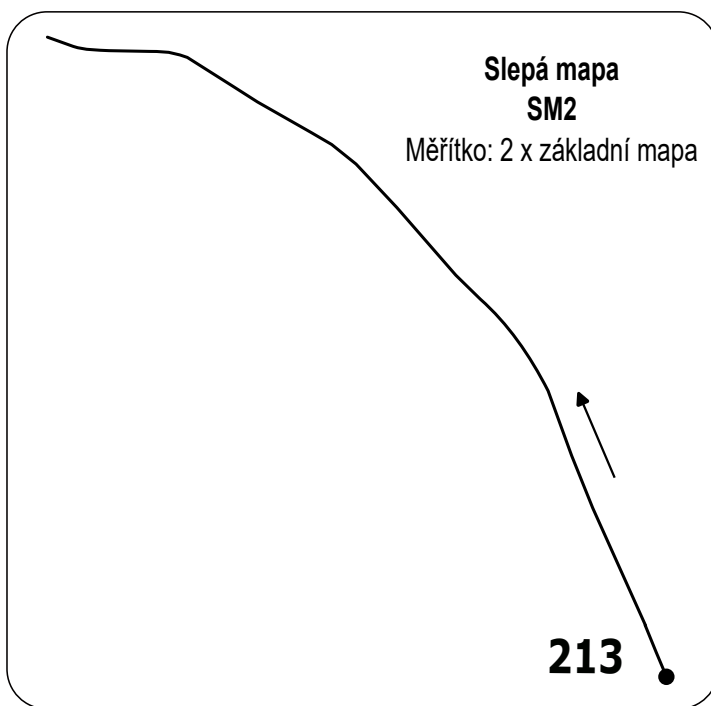
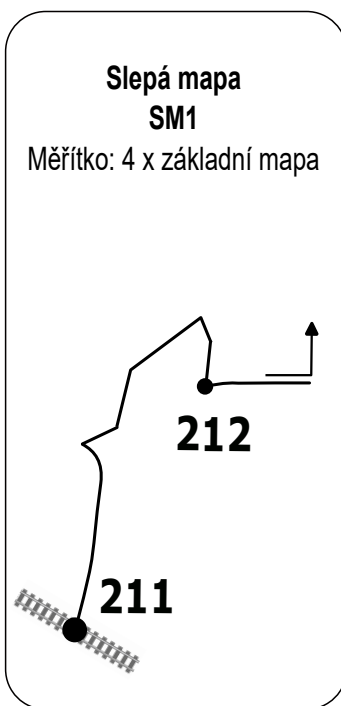
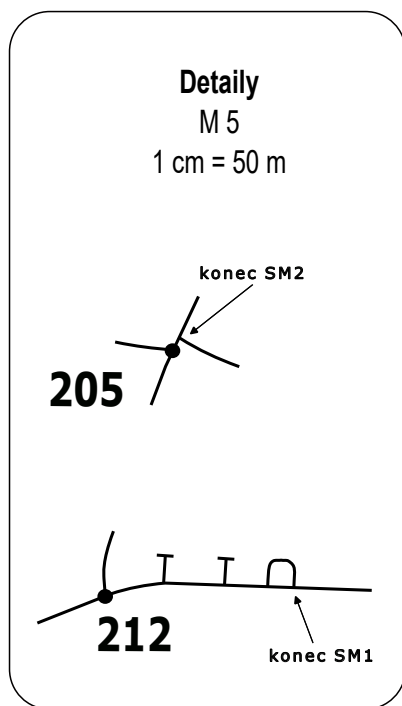
Autor: Jaroslav Marek

Start: ČK2 Brňany

Cíl: ČK1 Terezín

Rozhodčí: Zdeněk Jíše

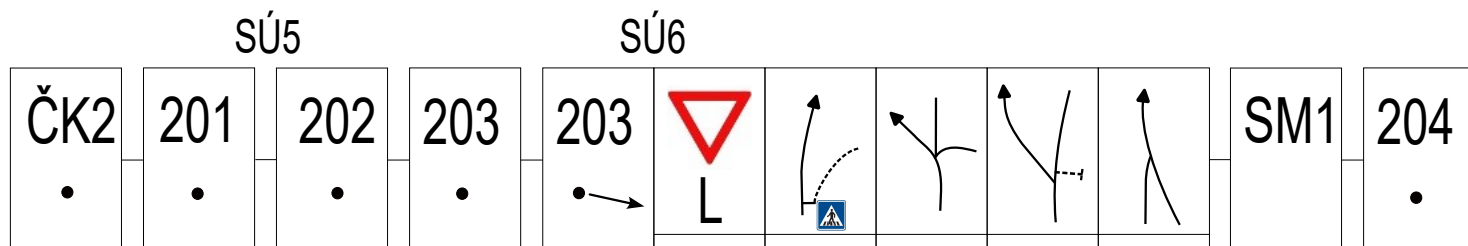
Zahřívací etapu a také obědovou pauzu máte za sebou, pojdme se pustit do druhé etapy. I v této etapě budete jezdit většinou po asfaltu příp. po dlažebních kostkách a po komunikacích, které jsou v podkladech černě zvýrazněné, ale může nastat situace, že vás reálná jízda donutí tyto černé komunikace opustit. Je to záměrem autora, po chvíli se reálnou jízdou na zvýrazněnou komunaci opět vrátíte. V obci Hrdly pojedete cca. 450 metrů po zpevněné komunikaci, kde není souvislý asfalt. Pokud opustíte prostor ohraničený mapou, je něco špatně. Detaily a lupy v mapě zpřesňují místní situaci.



1. část

Vložený itinerář 1: Po každém projetí tunelu či podjezdu jed' vždy **vlevo**.

Vložený itinerář 2: Za každou dopravní značkou STOP  jed' vždy co nejvíce **rovně**.



2. část

Informace: Zde již žádný vložený itinerář neplatí.

